

令和5年度碧南市文化財保護審議会（臨時会）次第

日 時 令和5年12月26日（火）午前10時から

場 所 碧南市藤井達吉現代美術館 地下1階 多目的室B

1 あいさつ

2 協議事項

(1) 碧南市文化財の新指定について（資料1）

3 報告事項

(1) 令和5年度文化財展の進捗状況について（資料2）

4 その他連絡事項

(1) 令和5年度文化財防火デー行事について（資料3）

令和5年度

碧南市文化財展

古地図から見た碧南の変遷



〈観覧無料〉

令和6（2024）年2月3日（土）～3月7日（木）

午前9時～午後9時 月曜日休館（ただし、2月12日は開館し翌日休館）

会場：碧南市文化会館

（碧南市源氏神明町4）

1階 展示室1


主催：碧南市教育委員会

所管：碧南市文化財課・市史資料調査室

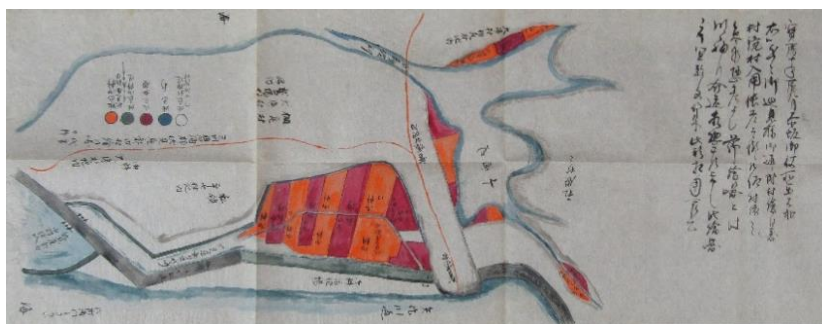
碧南市は昭和 23 年（1948）に大浜町・新川町・棚尾町・旭村の三町一村が合併し、県内では 10 番目、碧海地域では最初に市制を施行した市です。さらに、昭和 30 年（1955）には明治村大字西端を合併し、港湾埋立地域を除く現在の碧南市の形が出来上がりました。

本展では、碧南市を構成する地区の古地図を、それぞれ成立背景とともに示し、現在の姿と比較できるようにしました。現在との共通点・相違点を是非ご覧ください。

今回は、近年新たに市指定文化財に指定された「大浜村絵図」「西端村・高取村争論裁許絵図」を中心に、碧南に関する地図をご紹介します。



前浜新田地主持分絵図（碧南市蔵）



伏見屋新田絵図 写（碧南市蔵）



碧南市指定文化財 大浜村絵図（個人蔵）複製展示



水野出羽守領分棚尾村絵図
（碧南市蔵）

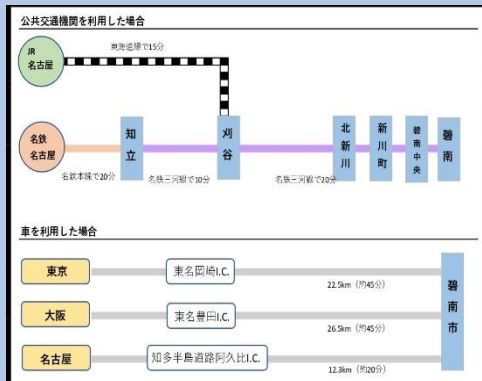
●ギャラリートーク （担当学芸員による展示解説会）

●アクセス

無料 予約不要

令和 6 年 2 月 3 日、3 月 2 日（土）
14 時～

40 分程度。展示会場にて行います。
今回の展示では公開していない地図もご覧になれますのでぜひご参加ください。



名鉄三河線 碧南中央駅下車 東へ徒歩 10 分



お問い合わせ：碧南市文化財課市史資料調査室 TEL：0566-41-4566（火～土曜日 9～16 時）

表面：碧南市指定文化財 西端村・高取村溜池争論裁許絵図／碧南市蔵