旭北部地区

資源ごみステーション位置図

①鷲塚町3-108ステーション（縄手町,鷲塚町,鷲林町）

②水源公園（縄手町、鷲塚町、鷲林町）

③天満神社西南角敷地（縄手町、鷲塚町、鷲林町）

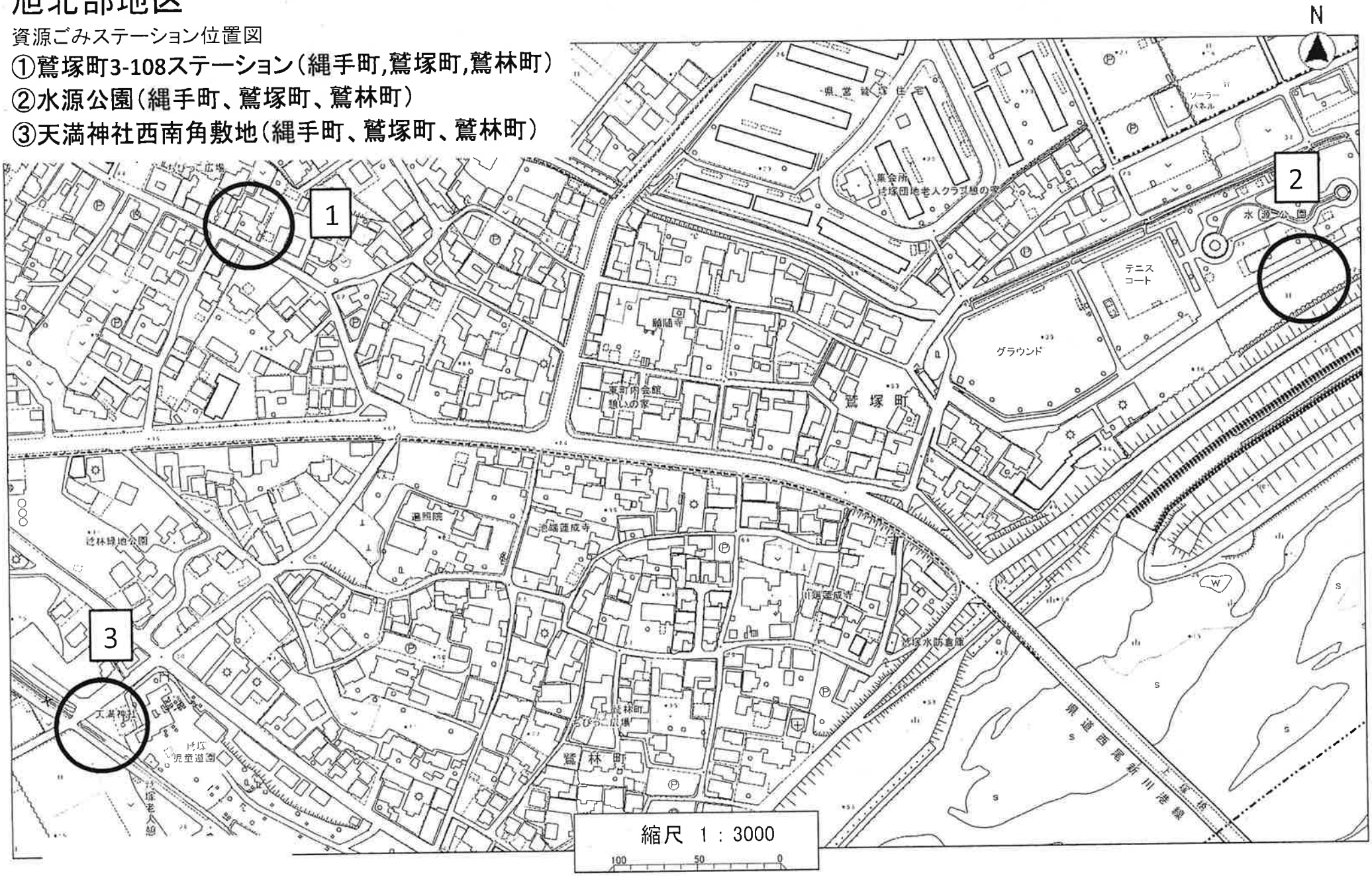

00152 旭町二丁目 66 付近

旭北部地区

資源ごみステーション位置図

④鷲塚公民館駐車場（旭町、二本木町）

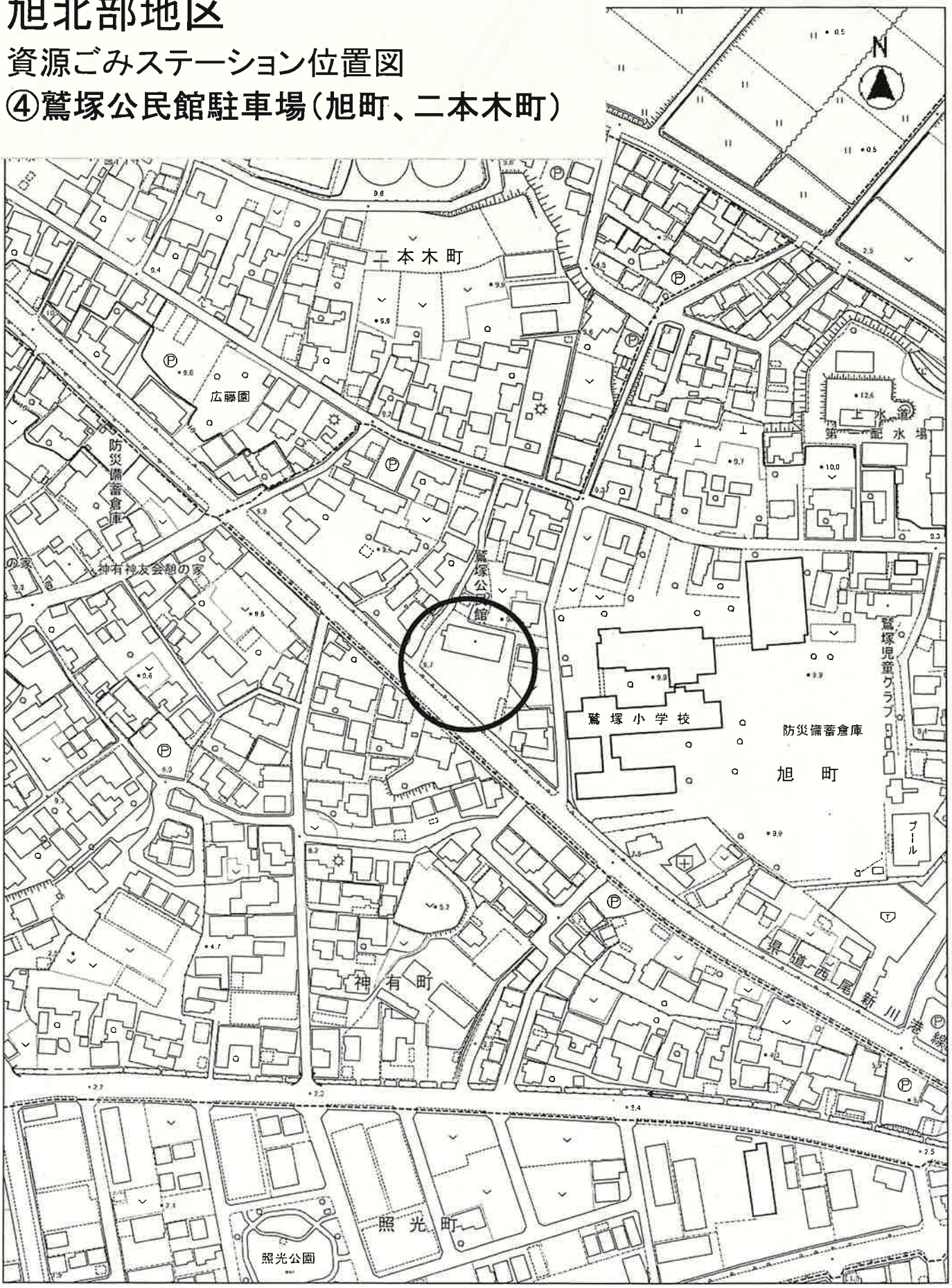

縮尺 1：2500

2015105 0 10 20 30 40 50 60

旭北部地区（７－６）

資源ごみステーション位置図

⑥荒子保育園駐車場

（荒子町、笹山町、平和町）

03153 笹山町三丁目 29 付近

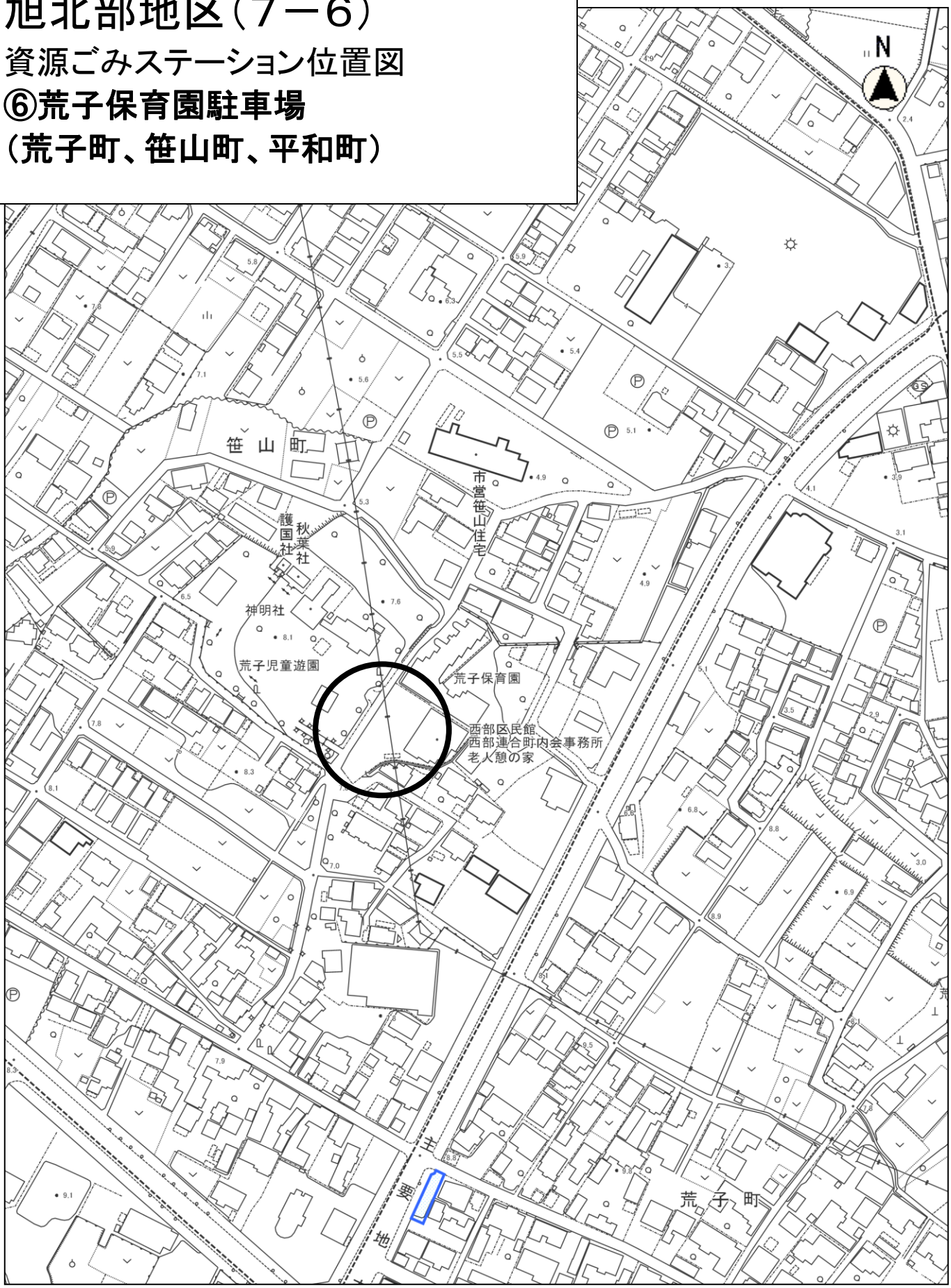

縮尺 1：2500

04254 新道町四丁目 23 付近

旭北部地区

資源ごみステーション位置図

⑦石川自動車整備北駐車場【新道町4丁目】

（新道町、踏分町の一部）

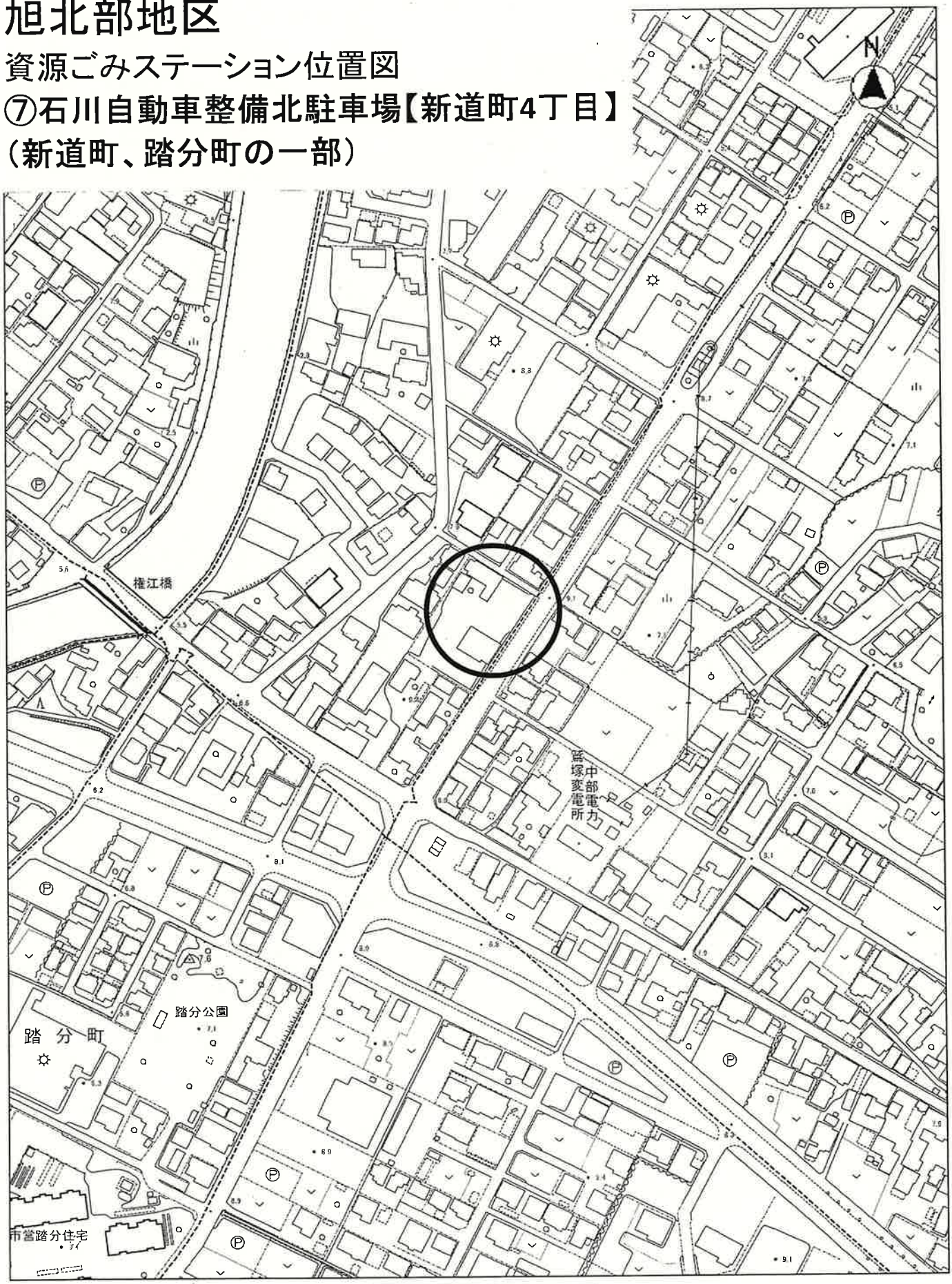

縮尺 1：2500

2015105 0 10 20 30 40 50 60

07952 緑町二丁目 51 付近

旭北部地区

資源ごみステーション位置図

⑧㈱イナパック敷地内【緑町2丁目】(中後町1丁目、緑町)

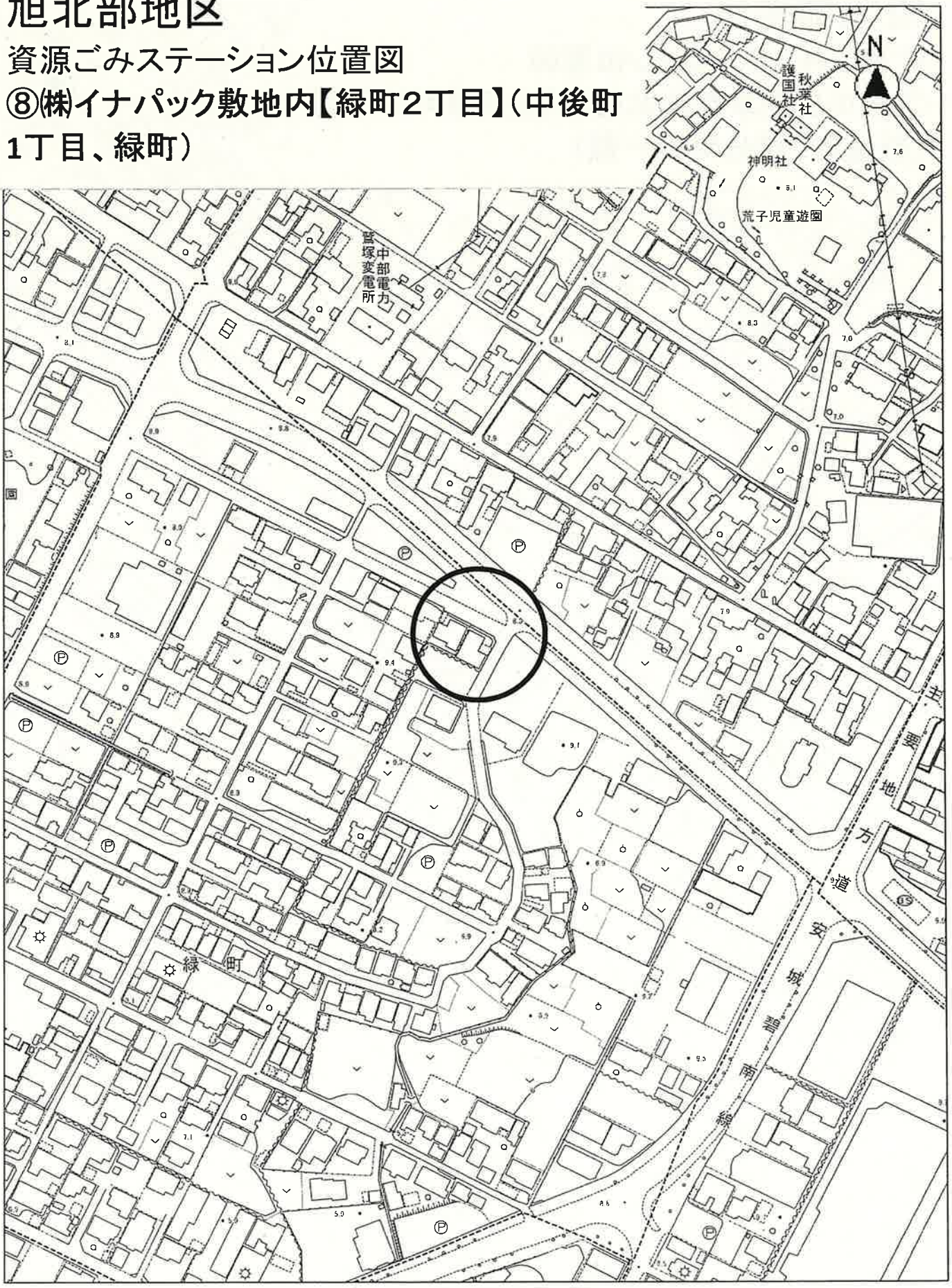

縮尺 1：2500

05105 天神町五丁目 67 付近

旭北部地区（7－9，10）
資源ごみステーション位置図
⑨神有区民館
⑩東部プラザ北駐車場（池下町、尾城町1･2丁目、神有町、照光町、城山町、天神町）

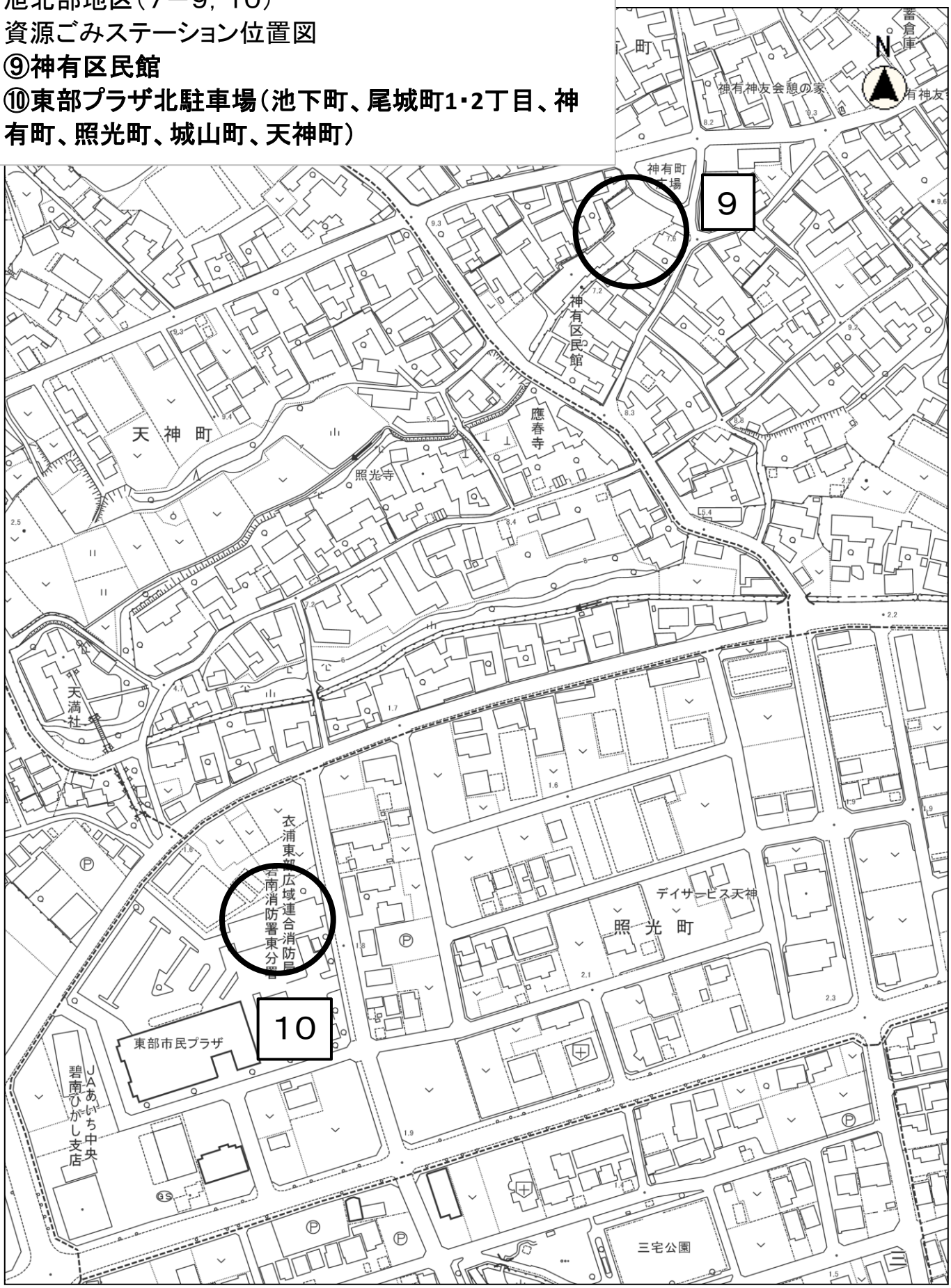

縮尺 1：2500

旭北部地区

資源ごみステーション位置図

⑪県営鷲塚住宅敷地内（鷲塚町6-8-1鷲塚住宅）

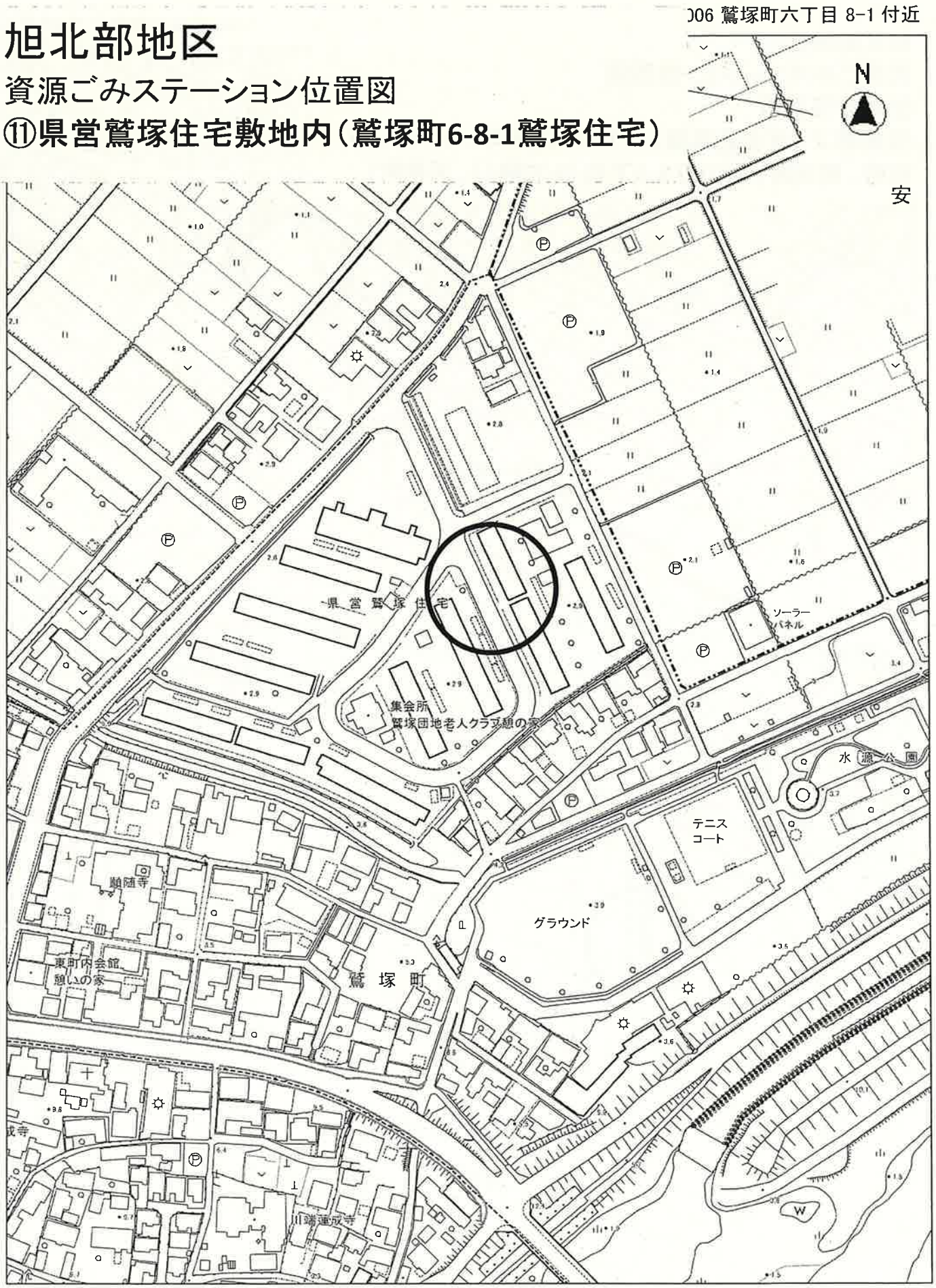

縮尺 1：2500

2015105 0 10 20 30 40 50 60