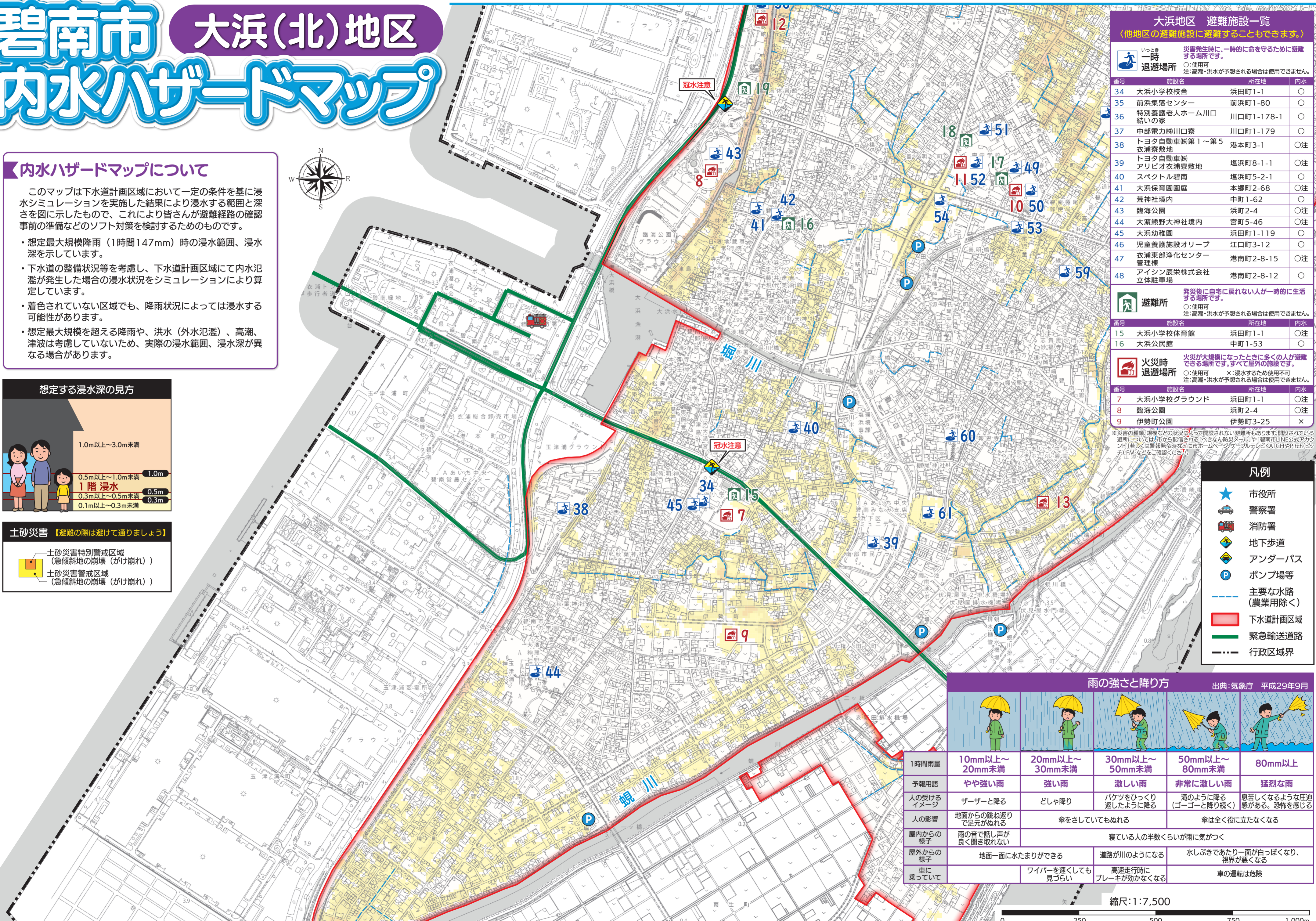

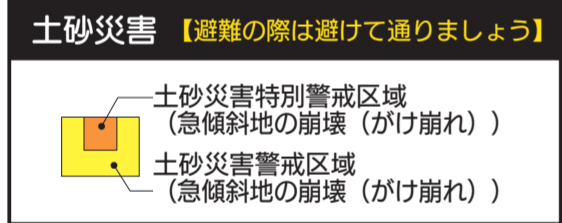
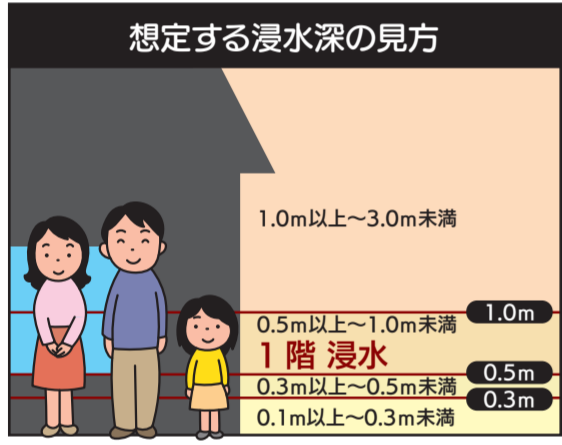


碧南市 大浜(北)地区 内水ハザードマップ

内水ハザードマップについて

このマップは下水道計画区域において一定の条件を基に浸水シミュレーションを実施した結果により浸水する範囲と深さを図に示したもので、これにより皆さんが避難経路の確認、事前の準備などのソフト対策を検討するためのものです。

- 想定最大規模降雨（1時間147mm）時の浸水範囲、浸水深を示しています。
- 下水道の整備状況等を考慮し、下水道計画区域にて内水氾濫が発生した場合の浸水状況をシミュレーションにより算定しています。
- 着色されていない区域でも、降雨状況によっては浸水する可能性があります。
- 想定最大規模を超える降雨や、洪水（外水氾濫）、高潮、津波は考慮していないため、実際の浸水範囲、浸水深が異なる場合があります。



大浜地区 避難施設一覧

(他地区の避難施設に避難することもできます。)

番号	施設名	所在地	内水
34	大浜小学校校舎	浜田町1-1	○
35	前浜集落センター	前浜町1-80	○
36	特別養護老人ホーム川口結いの家	川口町1-178-1	○
37	中部電力柳川口寮	川口町1-179	○
38	トヨタ自動車第1~第5衣浦寮敷地	港本町3-1	○注
39	トヨタ自動車阿利ビオ衣浦寮敷地	塩浜町8-1-1	○注
40	スペクトル碧南	塩浜町5-2-1	○
41	大浜保育園園庭	本郷町2-68	○注
42	荒神社境内	中町1-62	○
43	臨海公園	浜町2-4	○注
44	大瀬熊野大神社境内	宮町5-46	○注
45	大浜幼稚園	浜田町1-119	○
46	児童養護施設オリーブ	江口町3-12	○
47	衣浦東部浄化センター管理棟	港南町2-8-15	○注
48	アイシン辰泰株式会社立体駐車場	港南町2-8-12	○

避難所

発災後に自宅に居られない人が一時的に生活する場所です。

番号	施設名	所在地	内水
15	大浜小学校体育館	浜田町1-1	○注
16	大浜公民館	中町1-53	○

火災時 退避場所

火災が大規模になったときに多くの人が避難できる場所です。すべて屋外の施設です。

番号	施設名	所在地	内水
7	大浜小学校グラウンド	浜田町1-1	○注
8	臨海公園	浜町2-4	○注
9	伊勢町公園	伊勢町3-25	×

※災害の種類、規模などの状況によって開設されない避難所もあります。開設されている避難所については、市から配信される「いきなり防災メール」や「碧南市LINE公式アカウント」若しくは警報発令時に市ホームページ(www.city.aizumi.nagoya.jp)や「碧南市LINE公式アカウント」(ピッチ)などをご確認ください。

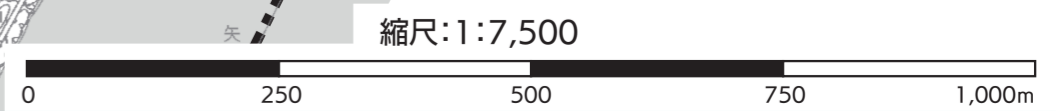
凡例

- ★ 市役所
- 🚓 警察署
- 🚒 消防署
- 🚶 地下歩道
- 🚇 アンダーパス
- 🚰 ポンプ場等
- 主要な水路 (農業用除く)
- 🔴 下水道計画区域
- 🟢 緊急輸送道路
- 行政区域界

雨の強さと降り方

出典:気象庁 平成29年9月

1時間雨量	10mm以上~20mm未満	20mm以上~30mm未満	30mm以上~50mm未満	50mm以上~80mm未満	80mm以上
予報用語	やや強い雨	強い雨	激しい雨	非常に激しい雨	猛烈な雨
人の受けるイメージ	ザーザーと降る	どしゃ降り	バケツをひっくり返したように降る	滝のように降る(ゴロゴロと降り続く)	息苦しくなるような圧迫感がある。恐怖を感じる
人の影響	地面からの跳ね返りで足元がぬれる	傘をさしてもぬれる	傘は全く役に立たなくなる		
屋内からの様子	雨の音で話し声が良く聞き取れない				
屋外からの様子	地面一面に水たまりができる	道路が川のようなになる	水しぶきであたり一面が白っぽくなり、視界が悪くなる		
車に乗って		ワイパーを速くしても見づらい	高速走行時にブレーキが効かなくなる		車の運転は危険



この内水ハザードマップは、碧南市長の承認を得て、同市所管の2,500分の1都市計画基本図を複製して調製しました。(7碧都計第139号)