


# 碧南市 内水ハザードマップ

## 鷺塚地区



### 内水ハザードマップについて

このマップは下水道計画区域において一定の条件を基に浸水シミュレーションを実施した結果により浸水する範囲と深さを図に示したもので、これにより皆さんが避難経路の確認事前の準備などのソフト対策を検討するためのものです。

- ・想定最大規模降雨（1時間147mm）時の浸水範囲、浸水深を示しています。
- ・下水道の整備状況等を考慮し、下水道計画区域にて内水氾濫が発生した場合の浸水状況をシミュレーションにより算定しています。
- ・着色されていない区域でも、降雨状況によっては浸水する可能性があります。
- ・想定最大規模を超える降雨や、洪水（外水氾濫）、高潮、津波は考慮していないため、実際の浸水範囲、浸水深が異なる場合があります。

### 雨の強さと降り方

出典：気象庁 平成29年9月

1時間雨量	10mm以上～20mm未満	20mm以上～30mm未満	30mm以上～50mm未満	50mm以上～80mm未満	80mm以上
予報用語	やや強い雨	強い雨	激しい雨	非常に激しい雨	猛烈な雨
人の受けるイメージ	ザーザーと降る	どしゃ降り	バケツをひっくり返したように降る	滝のように降る（ゴーゴーと降り続く）	息苦しくなるような圧迫感がある。恐怖を感じる
人の影響	地面からの跳ね返りで足元がぬれる		傘は全く役に立たなくなる		
屋内からの様子	雨の音で話し声が良く聞き取れない				
屋外からの様子	地面一面に水たまりができる		道路が川のようになる	水しぶきであたり一面が白っぽくなり、視界が悪くなる	
車に乗っている	ワイパーを速くしても見づらい		高速走行時にブレーキが効かなくなる	車の運転は危険	

- ### 凡例
- ★ 市役所
  - 🚓 警察署
  - 🚒 消防署
  - 🚶 地下歩道
  - 🚇 アンダーパス
  - P ポンプ場等
  - 主要な水路（農業用除く）
  - 🔴 下水道計画区域
  - 🟢 緊急輸送道路
  - 行政区境界

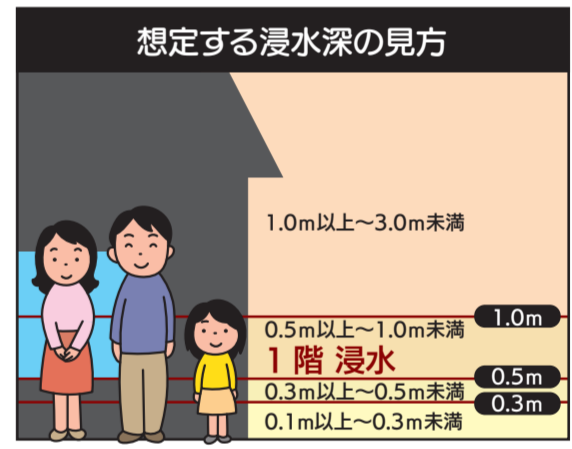
### 鷺塚地区 避難施設一覧

（他地区の避難施設に避難することもできます。）

番号	施設名	所在地	内水
67	鷺塚小学校校舎	旭町2-30	○
68	鷺塚小学校グラウンド	旭町2-30	○
69	東中学校校舎	天神町3-88	○
70	東中学校グラウンド	天神町3-88	○
71	市民病院看護師住宅	尾城町1-17	○
72	市営新道住宅	新道町2-69-1	○
73	市営城山住宅	城山町5-32	○
74	市営笹山住宅	笹山町3-1-1	○
75	東町内会館	鷺塚町5-60	○注
76	碧南市養護老人ホーム	鷺林町4-109-1	○
77	特別養護老人ホーム ひまわり	鷺林町4-109-1	○

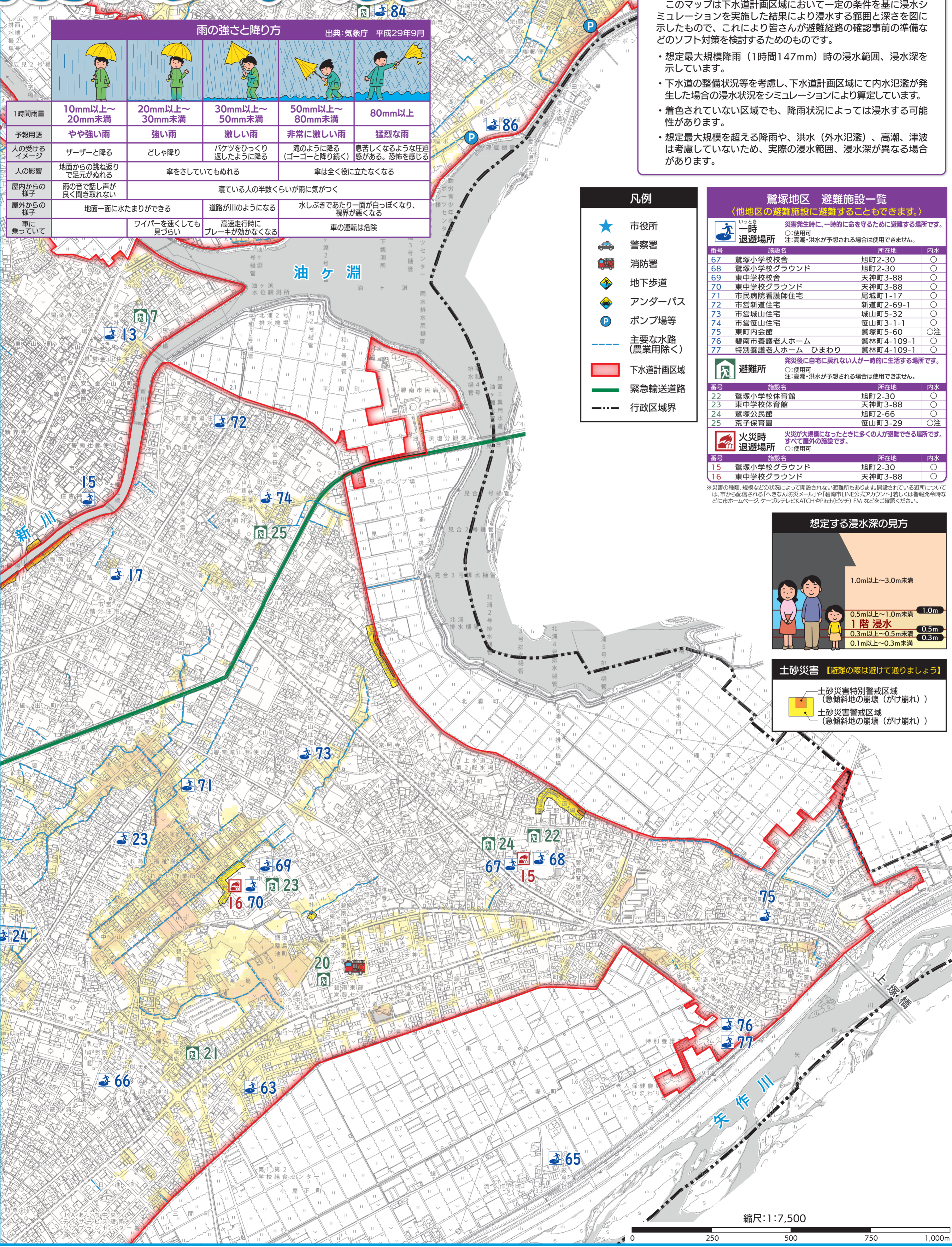
番号	施設名	所在地	内水
22	鷺塚小学校体育館	旭町2-30	○
23	東中学校体育館	天神町3-88	○
24	鷺塚公民館	旭町2-66	○
25	荒子保育園	笹山町3-29	○注

※災害の種類、規模などの状況によって開設されない避難所もあります。開設されている避難所については、市から配信される「へきなん防災メール」や「碧南市LINE公式アカウント」若しくは警報発令時などに市ホームページ（ケーブルテレビKATCHやPitch（ピッチ）FM など）をご確認ください。



### 土砂災害【避難の際は避けて通らまじょう】

- 土砂災害特別警戒区域（急傾斜地の崩壊（がけ崩れ））
- 土砂災害警戒区域（急傾斜地の崩壊（がけ崩れ））



縮尺：1:7,500

この内水ハザードマップは、碧南市長の承認を得て、同市所管の2,500分の1都市計画基本図を複製して調製しました。（7碧都計第139号）