

4 農林水産業

4-1 専業・兼業別農家数

各年2月1日現在 単位：戸

区 分		7年	12年	17年	22年	27年	
総 農 家 数		1,280	1,239	1,141	1,034	888	
販 売 農 家	計	971	893	753	632	516	
	専 業 農 家	193	208	230	208	234	
	兼 業 農 家	計	778	685	523	424	282
		第1種兼業農家	289	213	178	129	86
		第2種兼業農家	489	472	345	295	196
自 給 的 農 家 数		309	346	388	402	372	

資料：『あいちの農林業』

- ※ 平成2年調査以降は、農家とは経営耕地面積が10a以上又は農産物販売金額が15万円以上あった世帯をいう。
- ※ 「販売農家」とは、経営耕地面積が30a以上又は調査期日1年前における農産物販売金額が50万円以上の世帯。
- ※ 「自給的農家」とは、経営耕地面積が30a未満かつ調査期日前1年間における農産物販売金額が50万円未満の世帯。

4-2 兼業農家の業種別状況

各年2月1日現在 単位：戸

区 分		7年	12年	17年	22年	27年
総 数		1,067	685	523	424	282
第1種兼業 農 家 (農業が主)	計	293	213	178	129	86
	雇用兼業	263	-	-	-	-
	自営兼業	30	-	-	-	-
第2種兼業 農 家 (農業が従)	計	774	472	345	295	196
	雇用兼業	638	-	-	-	-
	自営兼業	136	-	-	-	-

資料：『あいちの農林業』

4-3 経営耕地面積規模別農家数

各年2月1日現在 単位：戸

区 分		12年	17年	22年	27年	令和2年
総 数		1,239	1,141	1,034	888	728
販 売 農 家	例 外 規 定	27	-	-	-	-
	0.3h a 未 満	-	37	32	34	36
	0.3 ~ 0.5	217	156	143	115	82
	0.5 ~ 1.0	343	292	233	169	128
	1.0 ~ 1.5	170	152	104	85	61
	1.5 ~ 2.0	61	50	44	36	27
	2.0h a 以 上	75	66	76	77	80
自 給 的 農 家		346	388	402	372	323

資料：農林業センサス

※ 「例外規定」とは、経営耕地面積が（A）a未満で、調査日前1年間における農産物販売額が（B）万円以上あった農家。

区 分	(A)	(B)
平成12年	30	50

4-4 年間農産物販売金額別農家数

単位：戸

区 分	12年	17年	22年	27年	令和2年	
総 数	1,239	1,141	1,034	888	728	
自給的農家	346	388	402	372	323	
販 売 農 家	販売なし	55	42	38	20	14
	50万円未満	145	110	90	81	55
	50～100	116	83	68	48	37
	100～200	117	116	98	59	72
	200～300	93	66	44	39	
	300～500	69	58	55	44	32
	500～700	71	55	24	27	
	700～1,000	59	55	47	33	52
	1,000万円以上	168	168	168	165	155

資料：農林業センサス

4-5 農家人口・農業従事人口・農業就業人口

単位：人

区 分		7年	12年	17年	22年	27年
農家人口 (世帯員数)	総 数	6,362	6,051	5,060	2,845	2,161
	男	3,193	3,039	2,538	1,443	1,068
	女	3,169	3,012	2,522	1,402	1,093
農 業 従 事 人 口		3,720	2,731	2,174	1,848	1,457
農 業 就 業 人 口		2,435	1,946	1,694	1,376	1,176

資料：農林業センサス

- ※ 「農業従事人口」は、15歳以上の世帯員のうち、調査期日前1年間に少しでも農業に従事した人。
- ※ 「農業就業人口」は15歳以上の農家世帯員のうち、調査日前1年間に農業のみに従事した人又は農業とその他の仕事の両方に従事した人のうち、農業が主の人。
- ※ 平成12年から「農業従事人口」及び「農業就業人口」は総農家ではなく販売農家の人口。
- ※ 平成22年から「農家人口」は総農家ではなく販売農家の人口。

4-6 自営農業従事日数別世帯員数

単位：人

区 分	7年	12年	17年	22年	27年（販売農家）			
					計	男	女	
総 数	3,720	2,731	2,174	1,848	1,457	744	713	
農 業 従 事	29日以下	999	549	…	329	219	112	107
	30～59	481	301	…	138	105	50	55
	60～99	336	217	…	180	99	51	48
	100～149	333	239	…	142	96	46	50
	150日以上	1,571	1,425	…	1,059	938	485	453

資料：農林業センサス

※ 平成7年までは総農家。平成12年以降は販売農家。

4-7 自営農業に主として従事した年齢別世帯員数（農業就業人口）

単位：人

区 分	7年	12年	17年	22年	27年（販売農家）		
					計	男	女
総 数	2,435	1,946	1,694	1,376	1,176	558	618
15才～19	51	48	19	13	15	10	5
20 ～ 29	119	75	65	43	30	20	10
30 ～ 39	255	214	131	78	85	45	40
40 ～ 49	275	212	193	165	142	63	79
50 ～ 59	440	295	232	190	170	76	94
60 ～ 64	335	257	194	144	107	44	63
65才以上	960	845	860	743	627	300	327

資料：農林業センサス

※ 平成7年までは総農家。平成12年から販売農家。

4－8 経営耕地面積

単位：ha

区 分	12年	17年	22年	27年	令和2年
総 数	987	869	809	808	760
田	433	398	356	368	292
畑	514	442	431	425	461
樹 園 地	41	30	22	15	7

資料：農林業センサス

※ 端数処理の関係で、総数と内訳が一致しない場合がある。

※ 平成12年までは総農家、平成17年からは農業経営体の数値とする。

4-9 農業用機械別、個人所有農家数及び台数

農家数：戸、台数：台

区 分		12年	17年	22年	27年
乗用型トラクター	農家数	796	525	402	320
	台数	1,671	715	581	531
動力防除機	農家数	383	397	-	-
	台数	482	484	-	-
乗用型スピードスプレヤー	農家数	3	2	-	-
	台数	3	2	-	-
動力田植機	農家数	168	125	78	68
	台数	177	133	85	78
バインダー	農家数	35	-	-	-
	台数	35	-	-	-
自脱型コンバイン	農家数	69	31	36	32
	台数	80	37	45	42
米麦用乾燥機	農家数	17	-	-	-
	台数	28	-	-	-

資料：農林業センサス

- ※ 平成12年までは乗用型トラクターに歩行型トラクター及び動力耕うん機の数を含む。
- ※ 平成17年よりバインダー、米麦用乾燥機は調査項目から除外。
- ※ 平成22年より動力防除機、乗用型スピードスプレヤーは調査項目から除外。
- ※ 販売農家の数値とする。

4-10 主要農作物作付面積及び収穫量

(1) 水稲・麦・豆類等

単位：作付面積ha、収穫量t

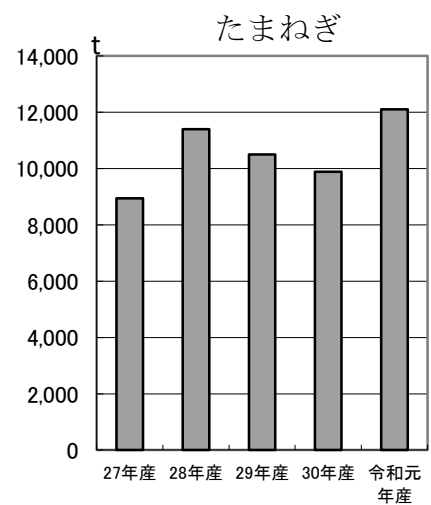
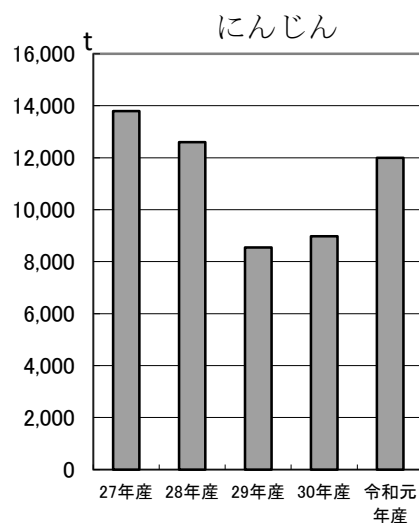
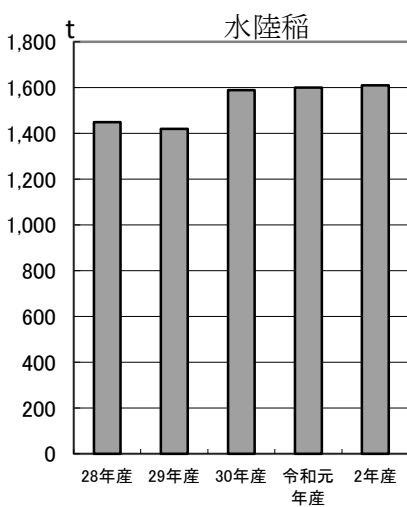
区 分	28年産		29年産		30年産		令和元年産		2年産	
	作付面積	収穫量	作付面積	収穫量	作付面積	収穫量	作付面積	収穫量	作付面積	収穫量
水 陸 稲	268	1,450	270	1,420	310	1,590	310	1,600	311	1,610
麦 類	103	421	106	411	104	454	109	606	104	566
大 豆	90	110	91	136	93	52	106	102	104	109

(2) 野 菜 等

単位：作付面積ha、収穫量t

区 分	27年産		28年産		29年産		30年産		令和元年産	
	作付面積	収穫量	作付面積	収穫量	作付面積	収穫量	作付面積	収穫量	作付面積	収穫量
きゅうり	4	899	4	991	4	1,020	4	956	5	1,280
な す	2	232	2	225	2	248	2	255	2	215
たまねぎ	141	8,940	142	11,400	135	10,500	133	9,890	136	12,100
にんじん	236	13,800	216	12,600	206	8,550	155	8,980	192	12,000

資料『東海農林水産統計年報』



4-1-1 地目別耕作地面積（耕作台帳）

各年12月31日現在 単位：1,000m²

区分		28年	29年	30年	令和元年	2年	
総数	田	5,701	4,030	4,012	4,006	4,003	
	畑	5,262	5,081	5,072	5,018	4,993	
市内	自作地	田	2,653	1,306	1,269	1,246	1,244
		畑	3,406	3,679	3,667	3,635	3,572
	借入地	田	1,929	2,724	2,742	2,760	2,759
		畑	1,059	1,402	1,405	1,383	1,421
市外	自作地	田	901	-	-	-	-
		畑	667	-	-	-	-
	借入地	田	218	-	-	-	-
		畑	130	-	-	-	-
貸付地	田	1,924	2,724	2,742	2,760	2,759	
	畑	754	1,402	1,405	1,383	1,421	

H29以降は農地情報公開システムにて計上

資料：農業水産課

4-12 農地転用の状況

単位：a

区 分		28年	29年	30年	令和元年	2年
転用面積 総 数	件数	164	168	184	182	159
	合計	758	634	1,059	656	717
	田	352	246	666	266	295
	畑	406	388	393	390	422
住宅用地	件数	125	134	124	149	96
	面積	517	525	509	496	314
工鉱業用地	件数	-	1	6	7	4
	面積	-	7	308	82	125
公共用地	件数	5	19	28	4	22
	面積	3	10	14	0	24
そ の 他	件数	34	32	26	22	37
	面積	238	102	228	78	254

資料：農業水産課

4-13 農地法による許可・届出状況

(1) 第3条許可

単位：a

区 分		28年	29年	30年	令和元年	2年
所 有 権	件数	6	10	13	10	10
	田	68	40	66	91	117
	畑	27	74	33	53	19
	計	95	114	99	144	136
賃 借 権	件数	-	-	1	-	2
	田	-	-	21	-	-
	畑	-	-	-	-	22
	計	-	-	21	-	22
使用貸借権	件数	-	-	-	2	-
	田	-	-	-	-	-
	畑	-	-	-	40	-
	計	-	-	-	40	-
そ の 他	件数	-	-	-	-	-
	田	-	-	-	-	-
	畑	-	-	-	-	-
	計	-	-	-	-	-
合 計	件数	6	10	14	12	12
	田	68	40	87	91	117
	畑	27	74	33	93	41
	計	95	114	120	184	158

※ 「第3条許可」とは、農耕の目的で農地を売買・贈与する場合及び耕作者が地主の了解を得て他の耕作者と替わる場合。

(2) 第4条許可

単位：a

区 分		28年	29年	30年	令和元年	2年
住宅用地	件数	1	4	1	-	-
	田	-	-	-	-	-
	畑	2	2	10	-	-
	計	2	2	10	-	-
工鉱業用地	件数	-	-	-	-	-
	田	-	-	-	-	-
	畑	-	-	-	-	-
	計	-	-	-	-	-
そ の 他	件数	1	3	-	2	-
	田	-	-	-	-	-
	畑	-	20	-	3	-
	計	-	20	-	3	-
合 計	件数	2	4	1	2	-
	田	-	-	-	-	-
	畑	2	22	10	3	-
	計	2	22	10	3	-

※ 「第4条許可」とは、農地を宅地等にする場合は愛知県知事の許可を必要とする。（調整区域）

(3) 第4条届出

単位：a

区 分		28年	29年	30年	令和元年	2年
住宅用地	件数	14	19	12	16	13
	田	58	37	37	34	11
	畑	30	42	51	43	55
	計	88	79	88	77	66
工鉱業用地	件数	-	-	-	-	-
	田	-	-	-	-	-
	畑	-	-	-	-	-
	計	-	-	-	-	-
そ の 他	件数	13	9	5	7	9
	田	27	4	11	5	27
	畑	31	33	5	12	17
	計	58	37	16	17	44
合 計	件数	27	28	17	23	22
	田	85	41	48	39	38
	畑	61	75	56	55	72
	計	146	116	104	94	110

※ 「第4条届出」とは、市街化区域内にある農地を宅地等にする場合に、工事に着手する前までに農業委員会に届け出て確認を受ける。また、2a未満の農地を農業用施設に供する場合は農業委員会に届け出て確認を受ける。

(4) 第5条許可

単位：a

区 分		28年	29年	30年	令和元年	2年
住宅用地	件数	1	1	3	-	1
	田	-	-	-	-	-
	畑	3	2	10	-	2
	計	3	2	10	-	2
工鉱業用地	件数	-	-	2	1	3
	田	-	-	265	75	123
	畑	-	-	-	-	-
	計	-	-	265	75	123
そ の 他	件数	1	2	2	1	5
	田	54	-	0	6	10
	畑	3	1	11	-	116
	計	57	1	11	6	126
合 計	件数	2	3	7	2	9
	田	54	-	265	81	133
	畑	6	3	21	-	118
	計	60	3	286	81	251

※ 「第5条許可」とは、農地を宅地等にするため売買・贈与または賃借する場合は、愛知県知事の許可を必要とする。(調整区域)

(5) 第5条届出

単位：a

区 分		28年	29年	30年	令和元年	2年
住宅用地	件数	88	109	113	133	82
	田	215	152	183	130	76
	畑	156	273	254	289	170
	計	371	425	437	419	246
工鉱業用地	件数	-	-	1	6	1
	田	-	-	6	3	2
	畑	-	-	-	4	-
	計	-	-	6	7	2
そ の 他	件数	42	19	17	12	23
	田	72	60	12	13	23
	畑	82	63	30	39	61
	計	154	123	42	52	84
合 計	件数	130	128	131	151	106
	田	287	212	201	146	101
	畑	238	336	284	332	231
	計	525	548	485	478	332

※ 「第5条届出」とは、市街化区域内にある農地を宅地等にするため、売買・贈与または賃借する場合は、工事に着手する前までに農業委員会に届け出て確認を受ける。

(6) 第18条第6項通知

単位：a

区 分	28年	29年	30年	令和元年	2年
件数	22	14	15	20	39
田	310	139	121	154	400
畑	74	58	77	248	290
計	384	197	198	402	690

資料：農業水産課

※ 「第18条第6項通知」とは、合意による賃貸借の解約の場合は農業委員会に通知する。

※ 平成21年12月15日農地法一部改正により、「第20条第6項通知」より「第18条第6項通知」となる。

4-14 碧南市農業活性化センターあおいパークの利用状況

単位：人

区 分		28年度	29年度	30年度	令和元年度	2年度	
来園者数		1,028,892	1,027,927	1,028,964	1,026,778	1,002,233	
施設利用者数	浴室	計	48,131	50,011	48,757	44,221	30,537
		一般	46,948	48,923	47,895	43,292	30,005
		小学生	1,183	1,088	862	929	532
	体験農園		20,785	21,774	21,485	21,167	21,968
	小型自動遊具		1,371	1,431	1,289	1,091	8

資料：農業水産課

4-15 漁業階層経営体数

単位：経営体

区 分		18年	19年	20年	25年	30年	
総 数		53	…	47	60	25	
漁船非使用		-	…	1	X	X	
漁船使用	無動力漁船	-	…	-	X	X	
	船外機付漁船	-	…	15	X	X	
	動力船	3ト 未満	25	…	4	X	X
		3 ～ 10	12	…	14	X	X
		10 ～ 30	5	…	3	X	X
		30ト以上	11	…	10	X	X
	小型定置網		-	…	-	X	X
地 引 網		-	…	…	…	…	
浅海養殖(のり)		-	…	-	X	X	

資料：『東海農林水産統計年報』

※ 平成18年は「稼動量調査」、平成20年以降は「漁業センサス」の結果による。

※ 「地引網」は、平成20年より漁船使用の該当階層に含まれる。

4-16 規模別漁船隻数

単位：隻

区 分		18年	19年	20年	25年	30年
総 数		117	…	128	X	X
無 動 力 船		-	…	-	X	X
船外機付船		20	…	43	X	X
動 力 船	計	97	…	85	X	X
	1未満	-	…	-	X	X
	1～3	5	…	4	X	X
	3～5	7	…	7	X	X
	5～10	29	…	19	X	X
	10～30	56	…	55	X	X
	30以上	-	…	-	X	X

資料：『東海農林水産統計年報』

※ 平成18年は「稼動量調査」、平成20年以降は「漁業センサス」の結果による。

4-17 漁業種類別漁獲量

単位：t

区 分	26年	27年	28年	29年	30年
総 数	11,369	9,012	13,015	14,991	10,886
底 び き 網	86	95	105	86	123
ぱ っ ち 網	…	…	…	…	…
船 び き 網	9,584	6,756	9,991	11,257	9,667
ま き 網	X	X	X	X	X
刺 網	45	46	X	X	X
は え 縄	-	-	-	-	-
採 貝・採 藻	31	50	35	42	38
その他の漁業	X	X	35	31	37

資料：『東海農林水産統計年報』

海面漁業生産統計調査

4-18 魚種別漁獲量

単位：t

区 分		26年	27年	28年	29年	30年
総 数		11,369	9,012	13,015	14,991	10,886
魚 類	このしろ	56	34	34	28	32
	いわし類	8,752	6,784	11,608	14,191	9,508
	しらす	1,091	1,379	901	514	741
	あじ類	75	11	17	21	10
	さば類	61	15	3	30	1
	ひらめ・かれい類	2	2	2	3	2
	たい類	16	11	17	16	9
	ぼら類	…	…	…	…	…
	すずき類	26	31	20	20	8
	いかなご	850	296	-	-	-
	あなご類	41	19	25	18	29
	その他	85	97	63	73	61
	水 産 動 物	いか類	14	7	6	5
たこ類		2	3	7	6	1
くるまえび		1	0	2	2	1
その他のえび類		214	246	224	1	368
かに類		6	6	6	7	11
その他		8	7	2	4	5
貝 類	あさり類	18	28	5	15	14
	その他	51	35	72	38	82
海藻類		-	-	-	-	-

資料：『東海農林水産統計年報』

海面漁業生産統計調査