

令和5年度

碧南市文化財展

古地図から見た碧南の変遷



〈観覧無料〉

令和6（2024）年2月3日（土）～3月7日（木）

午前9時～午後9時 月曜日休館（ただし、2月12日は開館し翌日休館）

会場：碧南市文化会館

（碧南市源氏神明町4）

1階 展示室1


主催：碧南市教育委員会

所管：碧南市文化財課・市史資料調査室

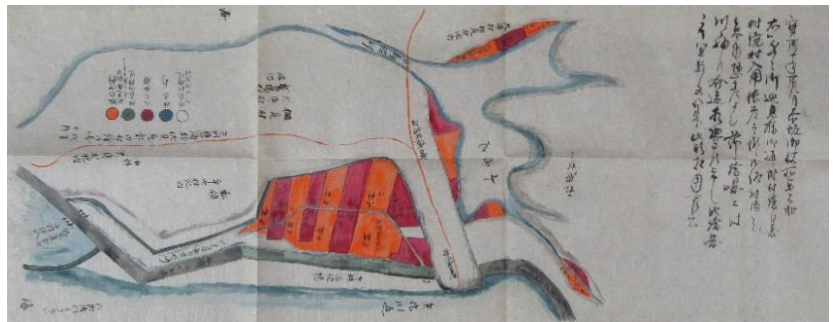
碧南市は昭和 23 年（1948）に大浜町・新川町・棚尾町・旭村の三町一村が合併し、県内では 10 番目、碧海地域では最初に市制を施行した市です。さらに、昭和 30 年（1955）には明治村大字西端を合併し、港湾埋立地域を除く現在の碧南市の形が出来上がりました。

本展では、碧南市を構成する地区の古地図を、それぞれ成立背景とともに示し、現在の姿と比較できるようにしました。現在との共通点・相違点を是非ご覧ください。

今回は、近年新たに市指定文化財に指定された「大浜村絵図」「西端村・高取村争論裁許絵図」を中心に、碧南に関する地図をご紹介します。



前浜新田地主持分絵図（碧南市蔵）



伏見屋新田絵図 写（碧南市蔵）



碧南市指定文化財 大浜村絵図（個人蔵）複製展示



水野出羽守領分棚尾村絵図
（碧南市蔵）

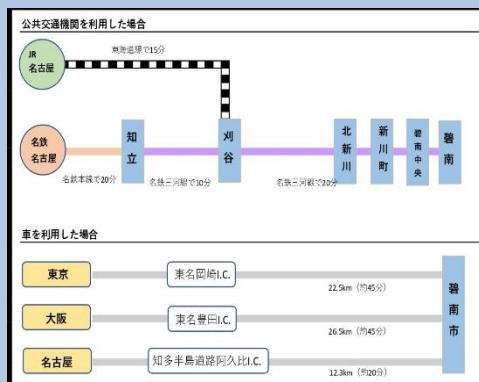
●ギャラリートーク （担当学芸員による展示解説会）

無料 予約不要

令和 6 年 2 月 3 日、3 月 2 日（土）
14 時～

40 分程度。展示会場にて行います。
今回の展示では公開していない地
図もご覧になれますのでぜひご参
加ください。

●アクセス



名鉄三河線 碧南中央駅下車 東へ徒歩 10 分



お問い合わせ：碧南市文化財課市史資料調査室 TEL：0566-41-4566（火～土曜日 9～16 時）

表面：碧南市指定文化財 西端村・高取村溜池争論裁許絵図／碧南市蔵